



PROGETTAZIONE DELLA CICLOVIA TURISTICA VENTO  
TRATTA E3 - LOTTO DA FERRARA AL PONTE DI  
RO-POLESELLA ESCLUSO

CUP: B81B22001390007 CIG: 9787082B8E

**VENTO**  


COMMITTENTE



Agenzia Interregionale per il fiume Po

Ufficio Operativo di Ferrara  
Viale Cavour 77, 44121 Ferrara FE  
R.U.P. Dott. Ing. Massimo Valente

FASE PROGETTUALE:

**PROGETTO ESECUTIVO**

SCALA:

DATA:

20/06/25

REV.	DATA	DESCRIZIONE MODIFICA	REDATTO	CONTROLLATO	APPROVATO
R01	20/06/25	Prima revisione	Ing. Antonio Cristaldi	Ing. Pierpaolo Boselli	Ing. Antonio Cristaldi
R00	18/04/25	Prima emissione	Ing. Antonio Cristaldi	Ing. Pierpaolo Boselli	Ing. Antonio Cristaldi

PROGETTISTI:

**ARCHLIVING**  
INGEGNERIA E ARCHITETTURA

Corso della Giovecca, 3 - 44121 - Ferrara  
Tel. 0532 733683 - Fax. 0532 622608  
info@lvng.site - posta@pec.archliving.it  
www.lvng.site

Direttore Tecnico: Arch. Irene Ferroni

Progettisti: Ing. Pierpaolo Boselli - Ing. Antonio Cristaldi

Geol. Mariantonietta Sileo

TITOLO:

**Planimetria di progetto**

TAVOLA N°:

**AR07a**

Codice Elaborato: P23-041\_ES\_AR07a\_Planimetria di progetto\_R01


A TERMINI DI LEGGE CI SI RISERVA LA PROPRIETÀ DEL PRESENTE ELABORATO, CHE PERTANTO NON PUÒ ESSERE RIPRODOTTO E/O CEDUTO SENZA AUTORIZZAZIONE DELLA SOCIETÀ ARCHLIVING SRL

## LEGENDA


 Percorso ciclopedonale oggetto della convenzione, ma non di intervento

 Intervento di rifacimento dello strato superficiale

 Intervento di allargamento della pista ciclopedonale

 Intervento di rifacimento di tutto il pacchetto stratigrafico E3.I70-E3.I71

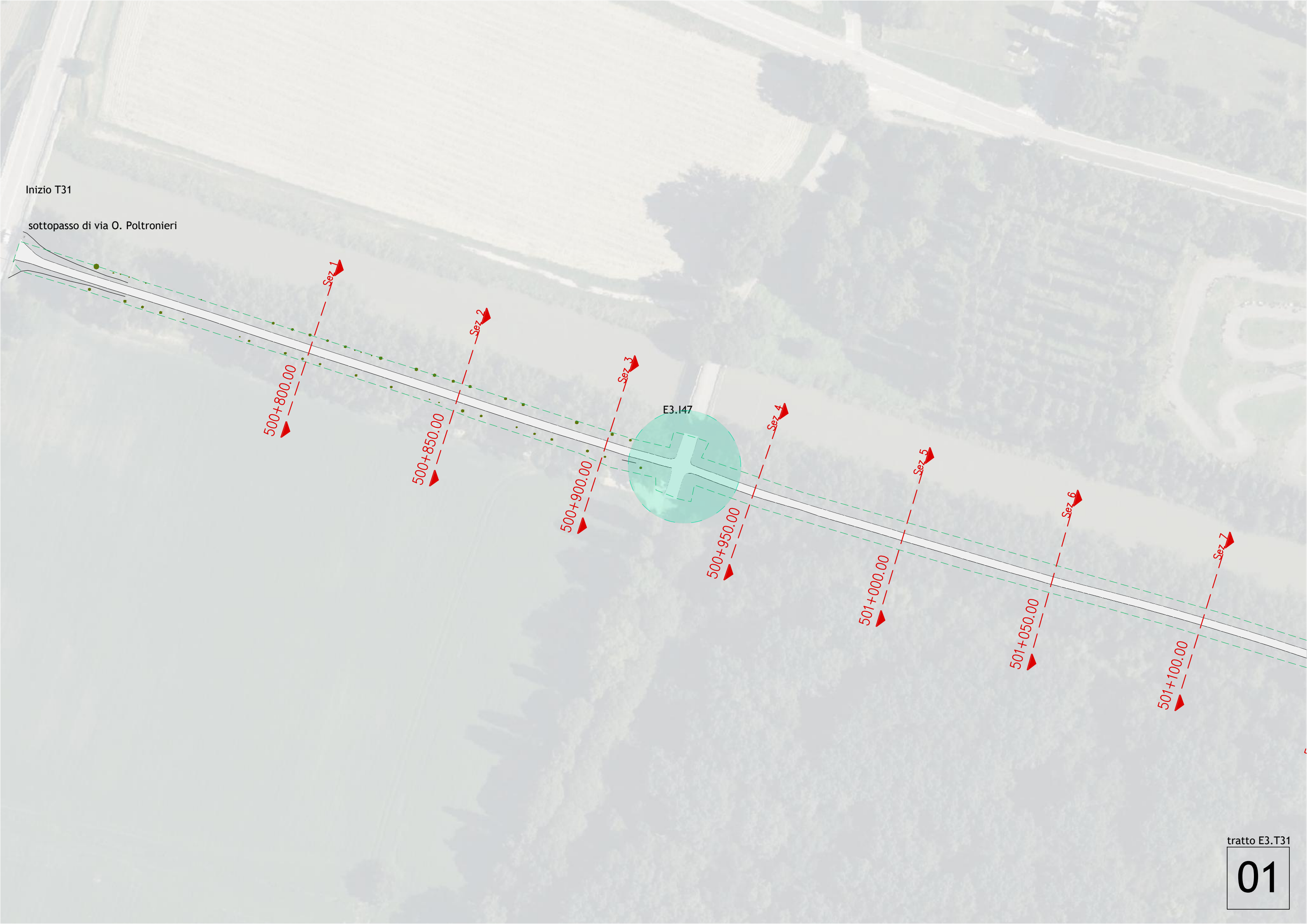
 Intersezioni

 Vegetazione (siepi, aiuole, ecc.)

 Alberature

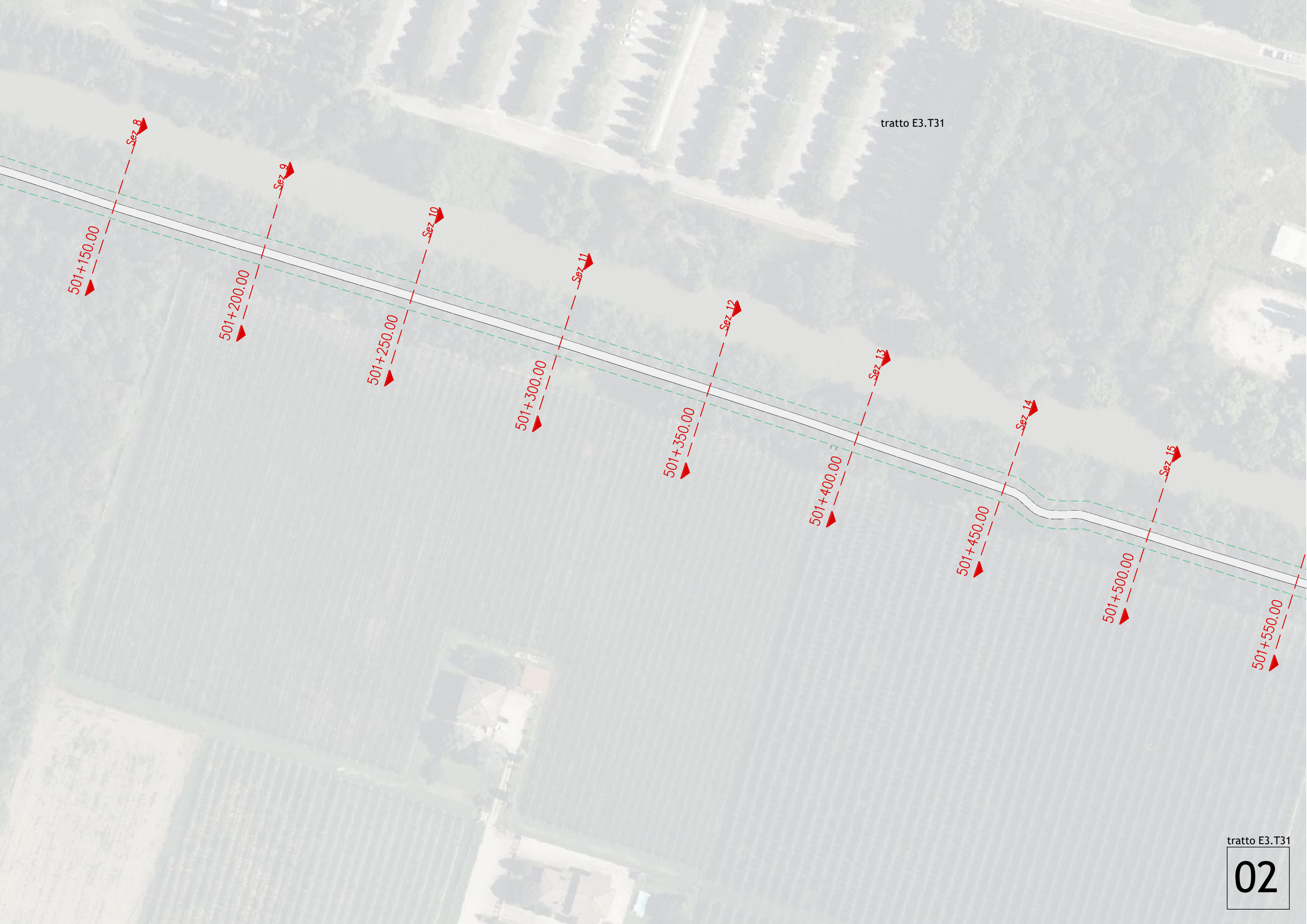
Inizio T31

sottopasso di via O. Poltronieri



tratto E3.T31

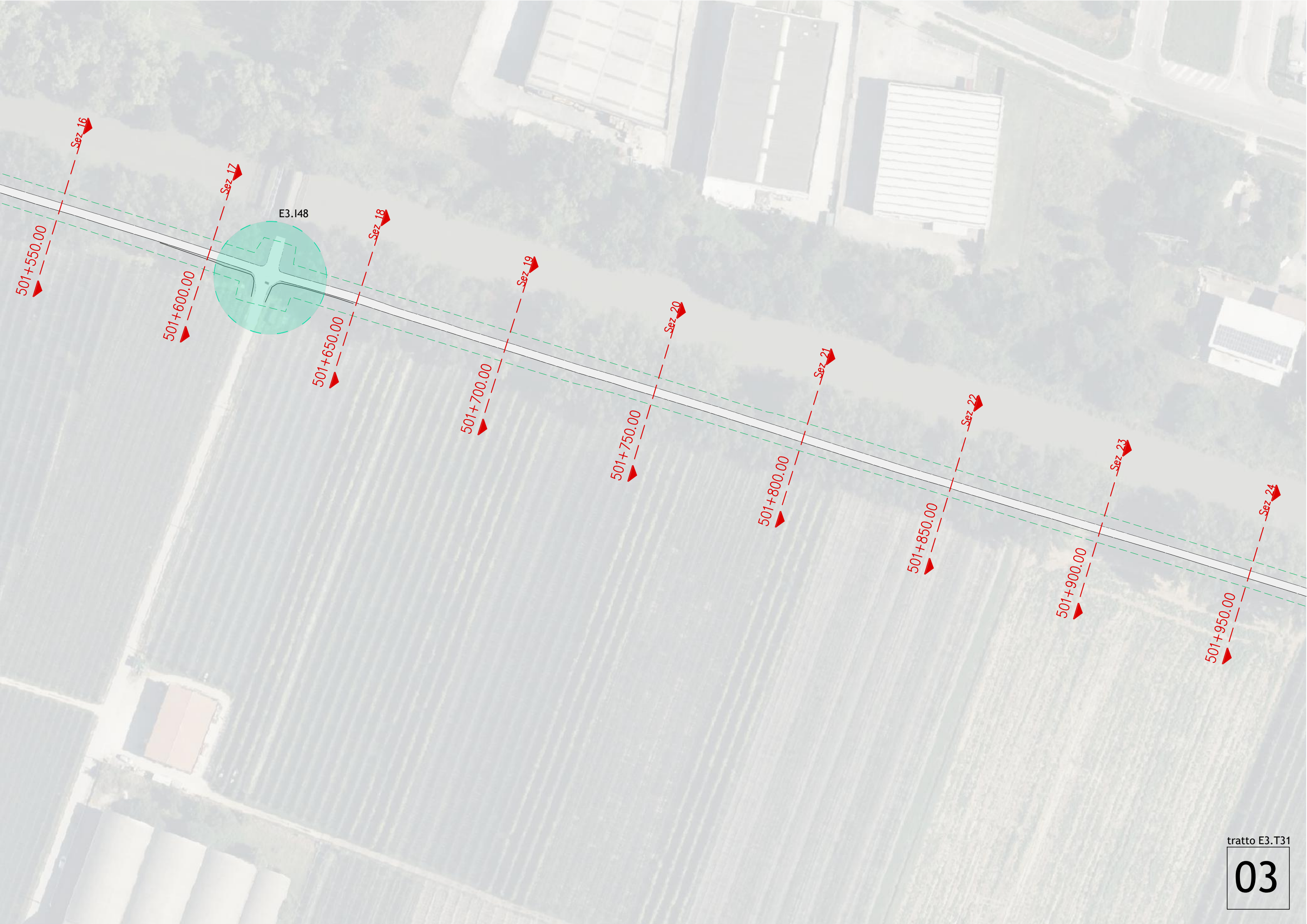




tratto E3.T31

tratto E3.T31



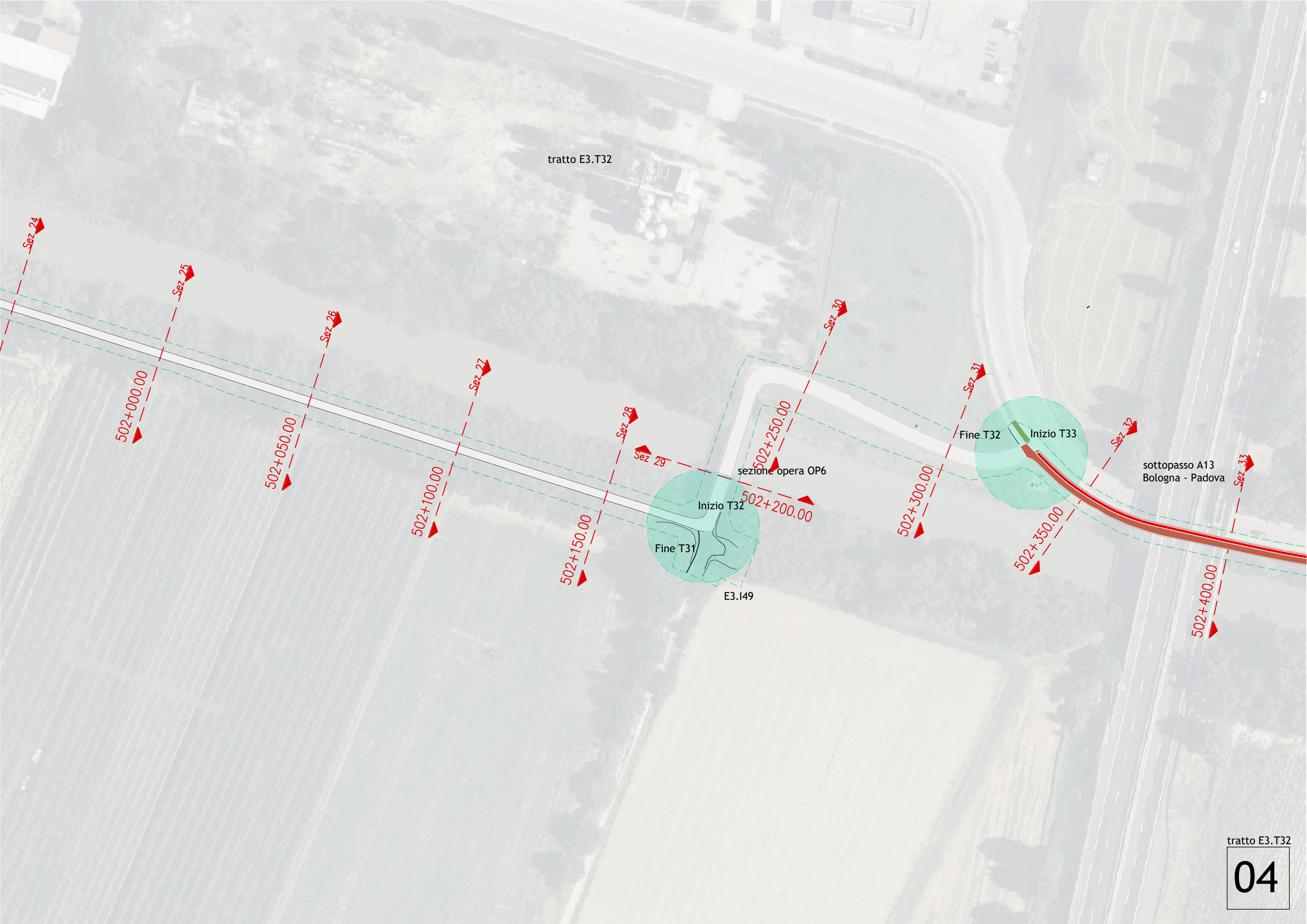


E3.148

501+550.00  
501+600.00  
501+650.00  
501+700.00  
501+750.00  
501+800.00  
501+850.00  
501+900.00  
501+950.00

Sez. 16  
Sez. 17  
Sez. 18  
Sez. 19  
Sez. 20  
Sez. 21  
Sez. 22  
Sez. 23  
Sez. 24





tratto E3.T32

sottopasso A13  
Bologna - Padova

sezione opera OP6

E3.149

tratto E3.T32





502+450.00

Sez 33

502+500.00

Sez 34

502+550.00

Sez 35

502+600.00

Sez 36

502+650.00

Sez 37

502+700.00

Sez 38

502+750.00

Sez 39

502+800.00

Sez 40





502+850.00

502+900.00

502+950.00

503+000.00

503+050.00

503+100.00

503+150.00

503+200.00

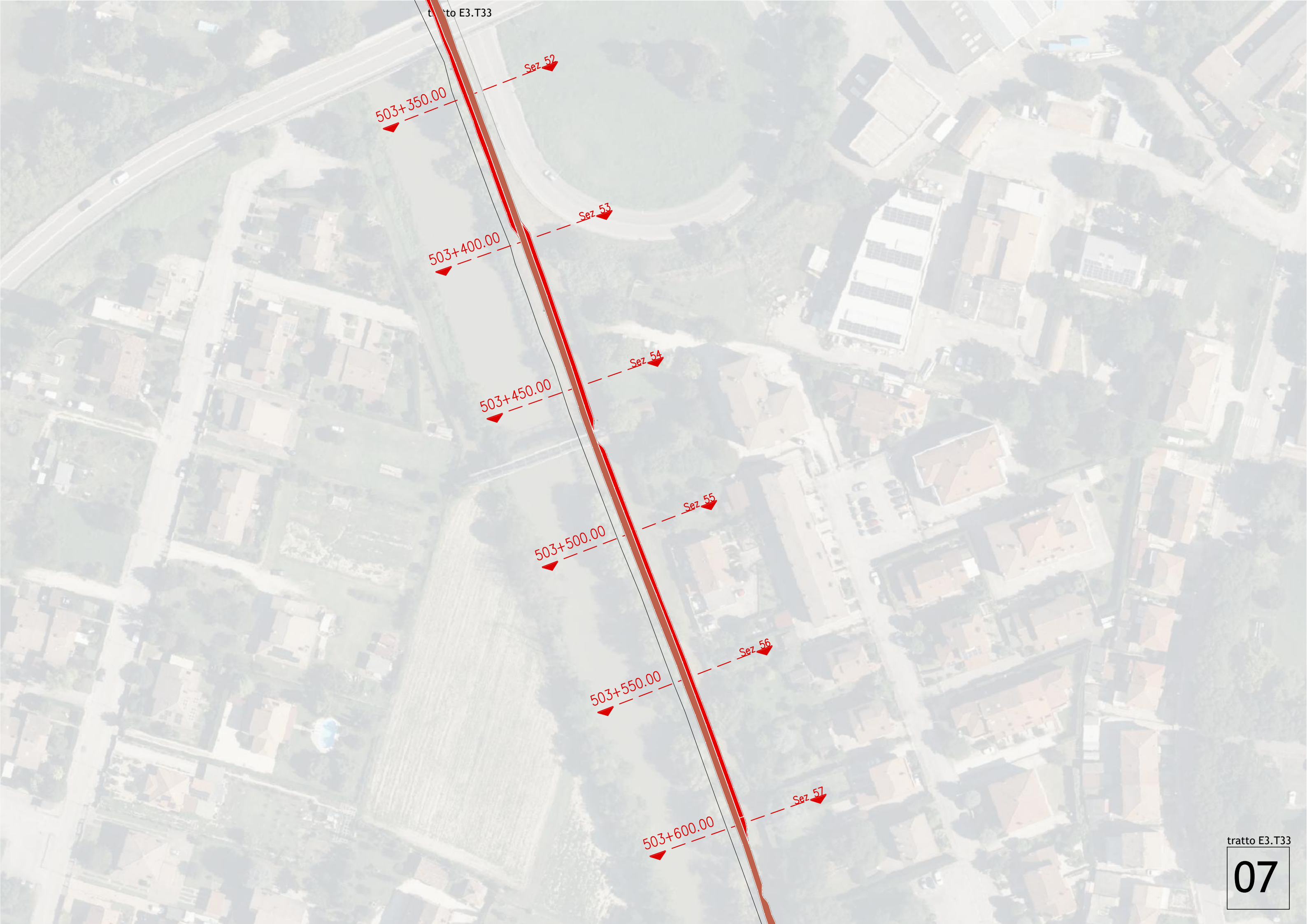
503+250.00

503+300.00

06

to E3.T33





tratto E3.T33

tratto E3.T33





503+450.00  
Sez. 54

503+500.00  
Sez. 55

503+550.00  
Sez. 56

503+600.00  
Sez. 57

503+650.00  
Sez. 58

503+700.00  
Sez. 59

Fine T33  
E3.T34 tratto urbano

incrocio via Modena



sezione  
opera OP8

E3.OP8

E3.I68  
Inizio T44

509+000.00

Sez 60

509+050.00

Sez 61

509+100.00

Sez 62

509+150.00

Sez 63

509+200.00

Sez 64

509+250.00

Sez 65

509+300.00

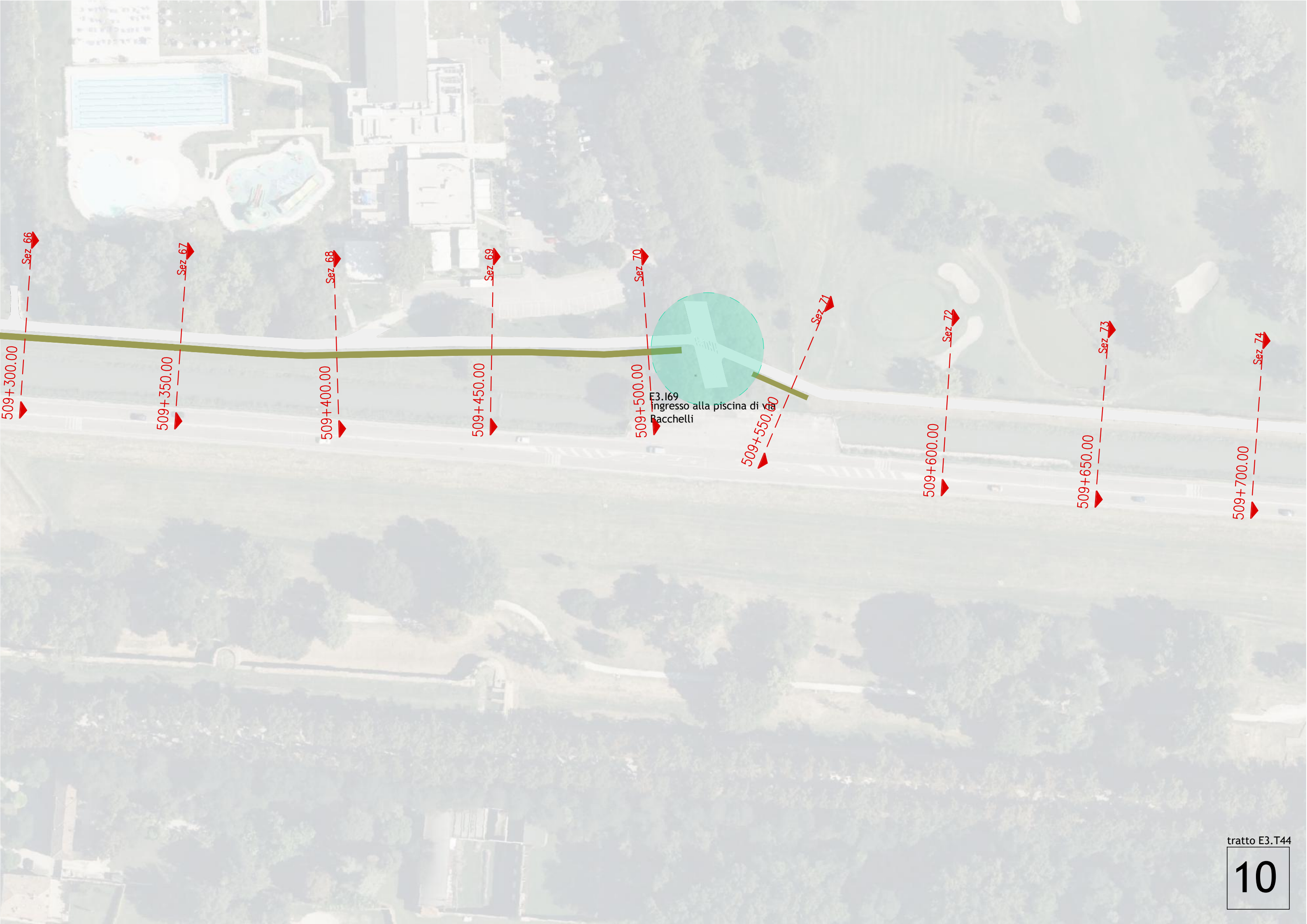
Sez 66

incrocio  
con  
via  
Riccardo  
Bacchelli

incrocio con ciclabile  
sottomura

via Azzo Novello





E3.169  
ingresso alla piscina di via  
Bacchelli





Sez. 74

509+750.00

Sez. 75

509+800.00

Sez. 76

509+850.00

Sez. 77

509+900.00

Sez. 78

509+950.00

Sez. 79

510+000.00

Sez. 80

510+050.00

Sez. 81

510+100.00

Sez. 82

510+150.00

Sez. 83

510+200.00

Sez. 84

510+250.00

E3.170

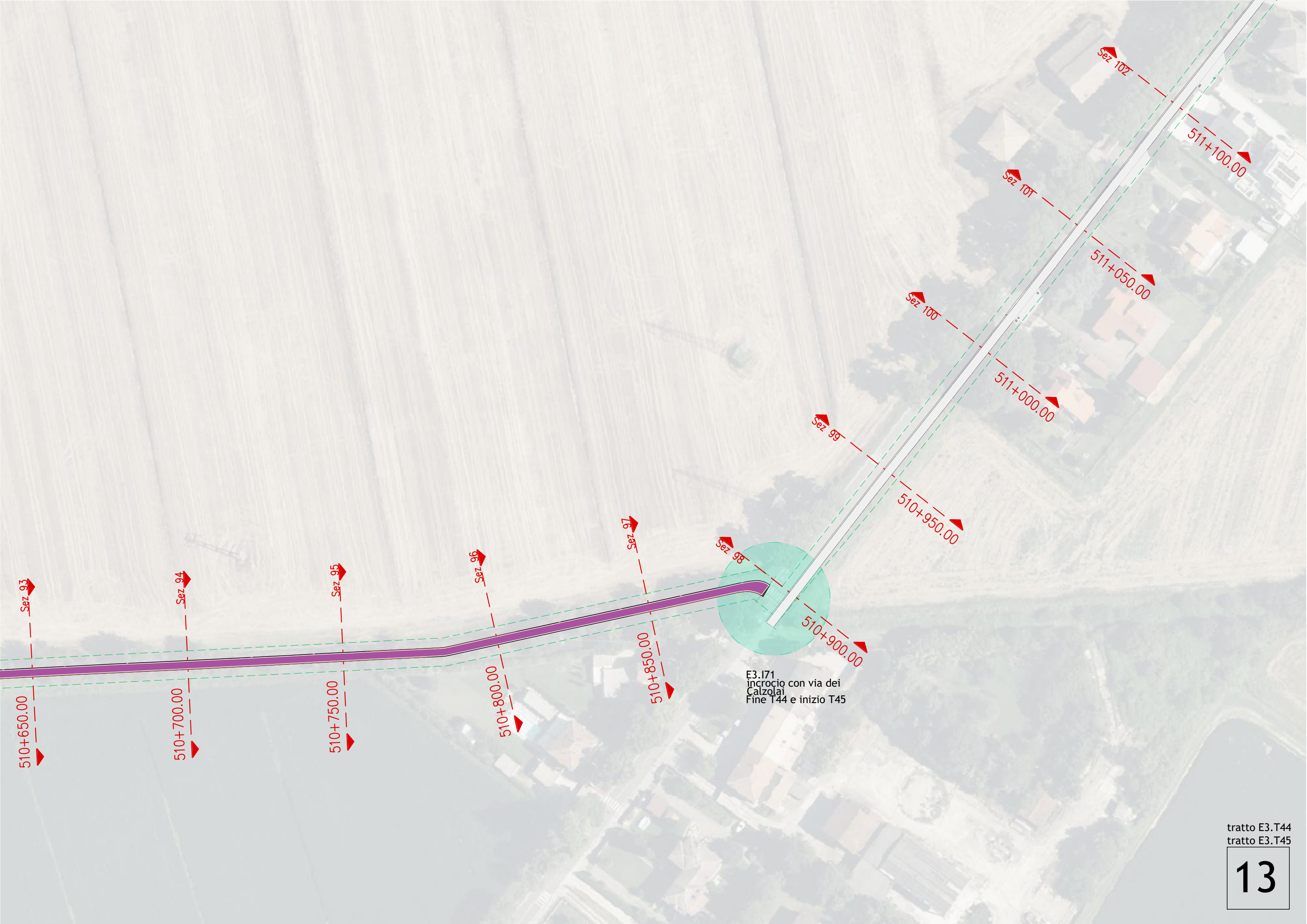
incrocio con via Gramicia

tratto E3.T44





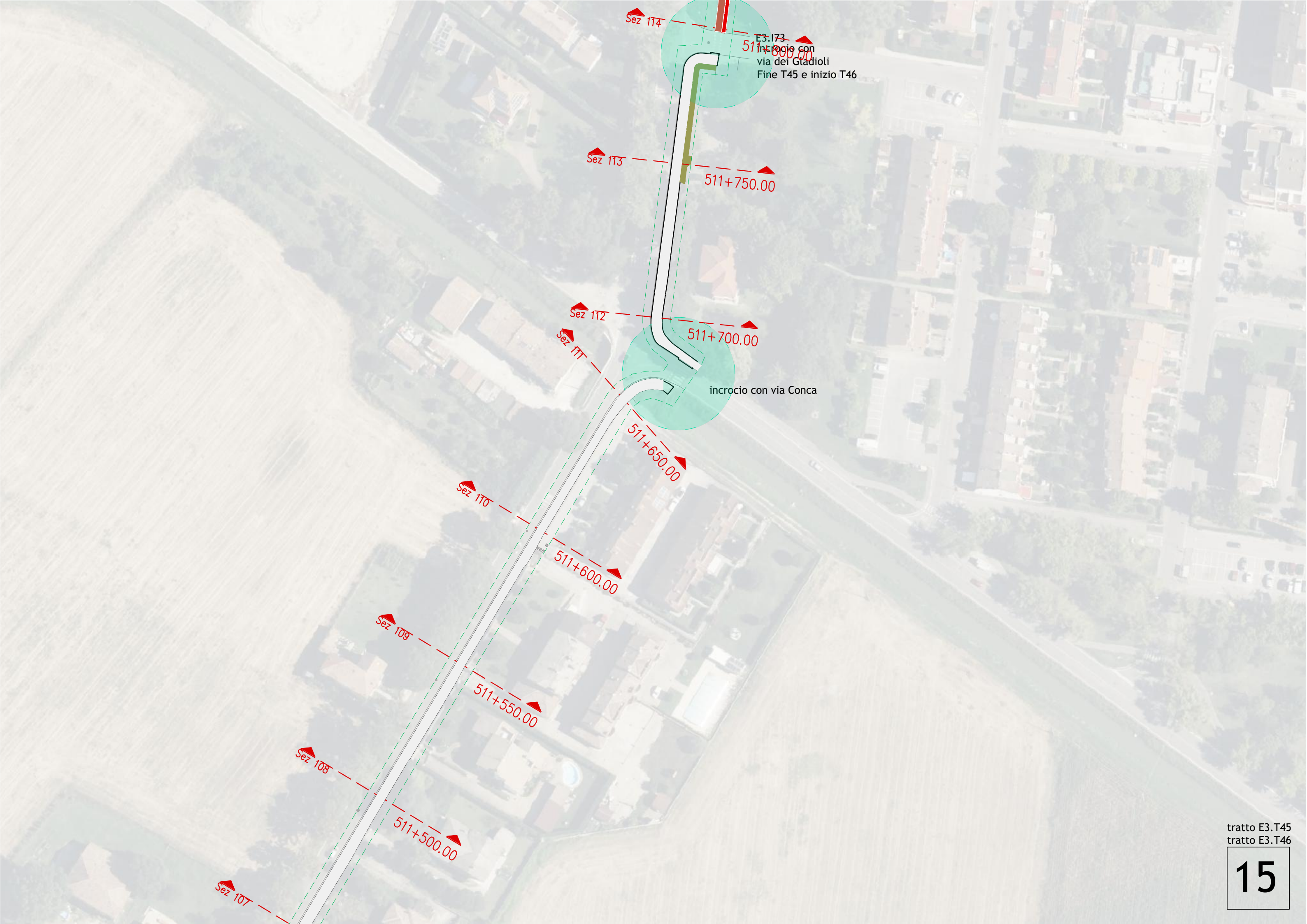






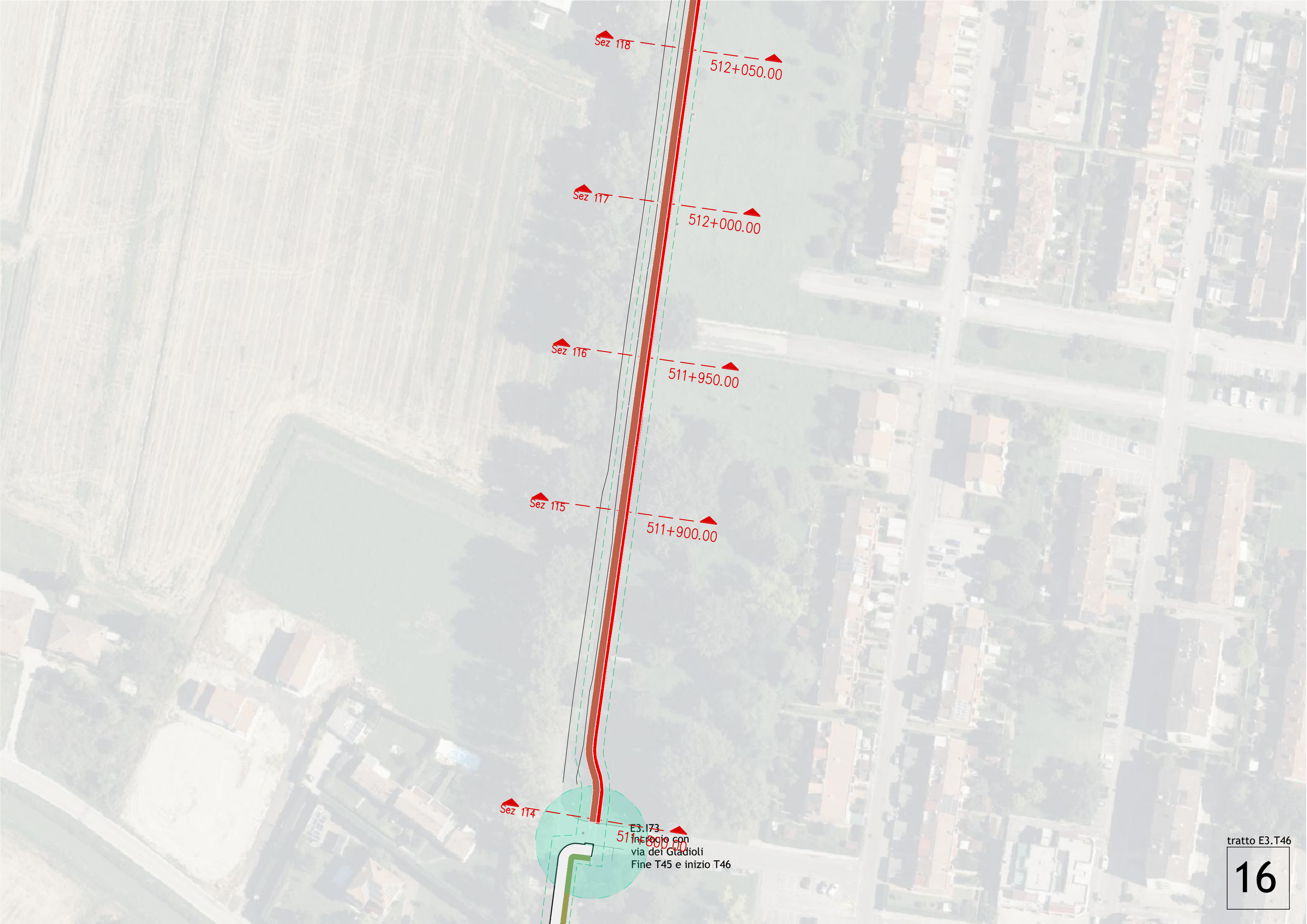






tratto E3.T45  
tratto E3.T46









E3.174  
incrocio con  
via dei Calzolari



incrocio con diramazione laterale  
di via dei Calzolari

Sez 130

512+700.00

Sez 129

512+650.00

Sez 128

512+600.00

Sez 127

512+550.00

Sez 126

512+500.00

Sez 125

Sez 124

512+450.00

incrocio con  
via dei Calzolari





Sez 135

512+950.00

Sez 134

512+900.00

Sez 133

512+850.00

Sez 132

512+800.00

Sez 131

E3.I75  
incrocio con diramazione laterale  
di via dei Calzolari  
Fine T46 e inizio T47

512+750.00

incrocio con diramazione laterale  
di via dei Calzolari

Sez 130


512+700.00

Km 512+800

tratto E3.T47

19









Sez 146 513+500.00

Sez 145 513+450.00

Sez 144 513+400.00

Sez 143 513+350.00

Sez 142 513+300.00

Sez 141 513+250.00





Sez 151 513+750.00

Sez 150 513+700.00

Sez 149 513+650.00

Sez 148 513+600.00

Sez 147 513+550.00

Sez 146 513+500.00







Sez 162 514+300.00

Sez 161 514+250.00


Sez 160 514+200.00

Sez 159 514+150.00

Sez 158 514+100.00

Sez 157 514+050.00







Sez 173 53+850.00  
incrocio con via dei  
Calzolari  
Fine T47 e inizio T48

Sez 172 514+800.00

Sez 171 514+750.00

Sez 170 514+700.00

Sez 169 514+650.00

Sez 168 514+600.00





Sez 178

515+100.00

515+150.00

Sez 177

515+050.00

Sez 176

515+000.00

Sez 175

514+950.00

Sez 174

incrocio con via della  
Fossa  
514+900.00

Sez 173

514+850.00  
incrocio con via dei  
Calzolari  
Fine T47 e inizio T48













tratto E3.T50  
tratto E3.T51

30













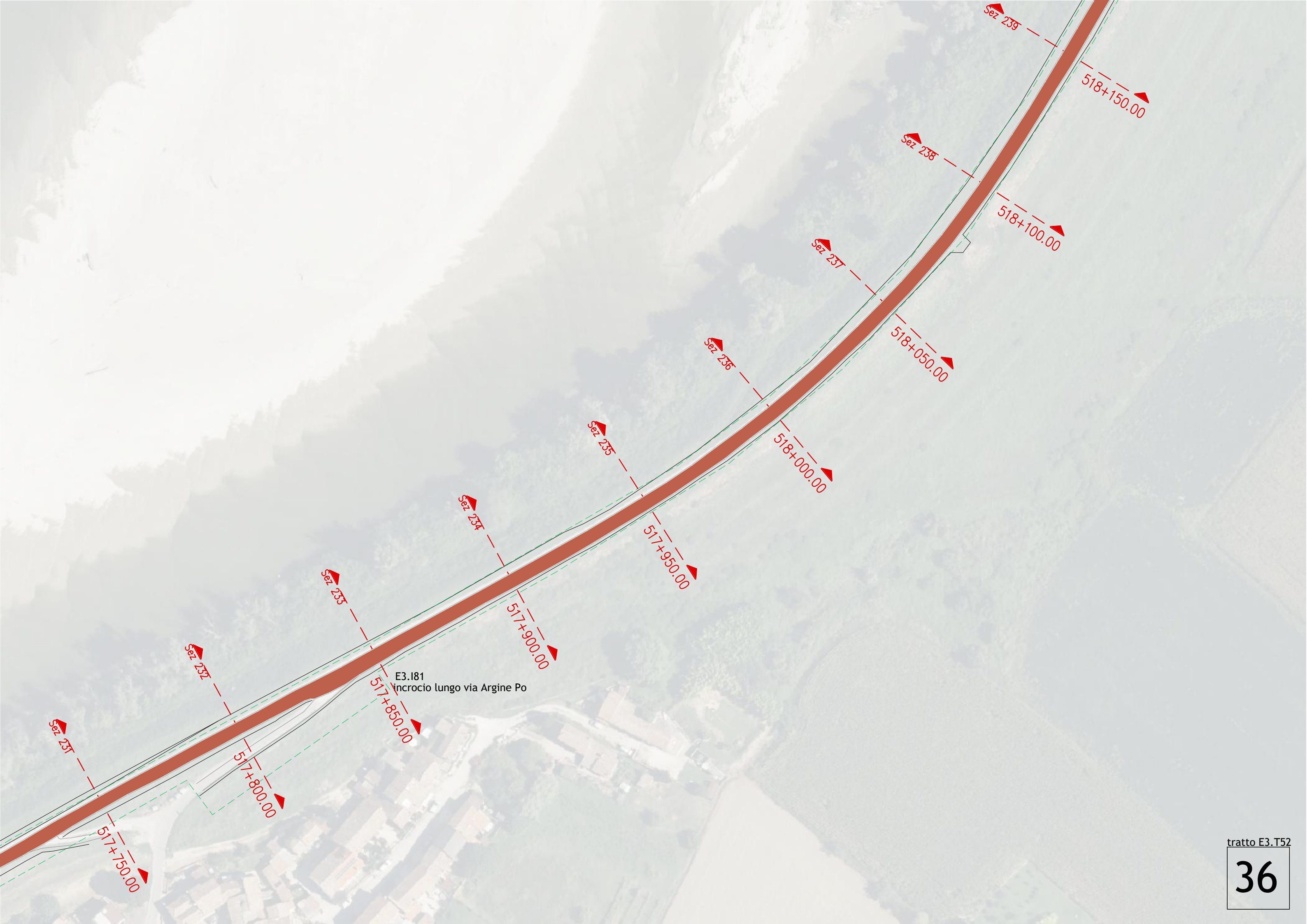

























Sez 252

518+800.00

Sez 253

518+850.00

Sez 254

518+900.00

Sez 255

518+950.00

Sez 256

519+000.00

Sez 257

519+050.00

Sez 258

519+100.00

Sez 259

519+150.00

Sez 260

519+200.00







E3.183  
incrocio lungo via Argine Po

519+650.00  
Sez 269

519+700.00  
Sez 270

519+750.00  
Sez 271

519+800.00  
Sez 272

519+850.00  
Sez 273

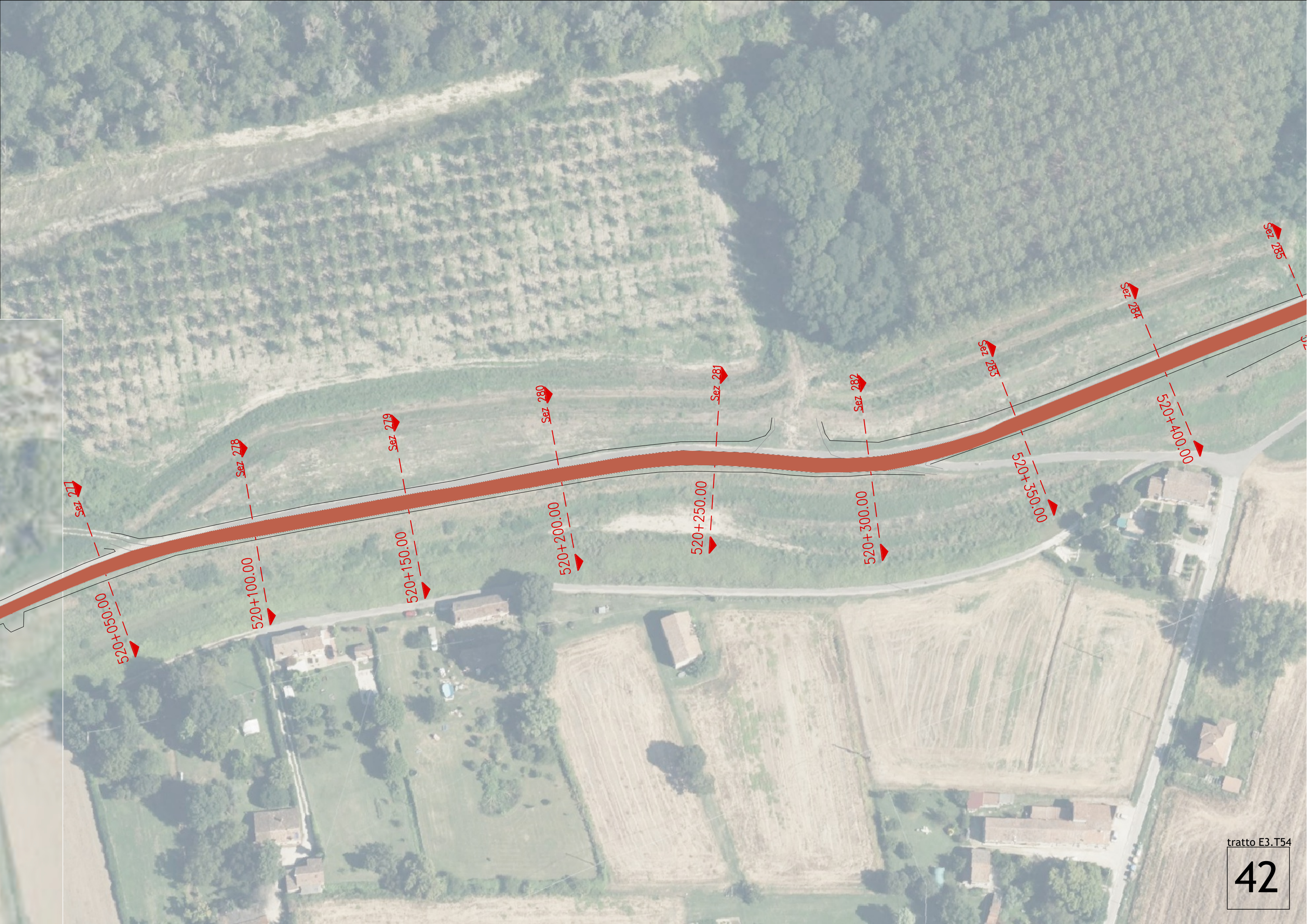
519+900.00  
Sez 274

519+950.00  
Sez 275

520+000.00  
Sez 276

tratto E3.T54





Sez 277

520+050.00

Sez 278

520+100.00

Sez 279

520+150.00

Sez 280

520+200.00

Sez 281

520+250.00

Sez 282

520+300.00

Sez 283

520+350.00

Sez 284

520+400.00

Sez 285





Sez 285

Sez 286

Sez 287

Sez 288

Sez 289

Sez 290

Sez 291

Sez 292

Sez 293

520+450.00

520+500.00

520+550.00

520+600.00

520+650.00


520+700.00

520+750.00

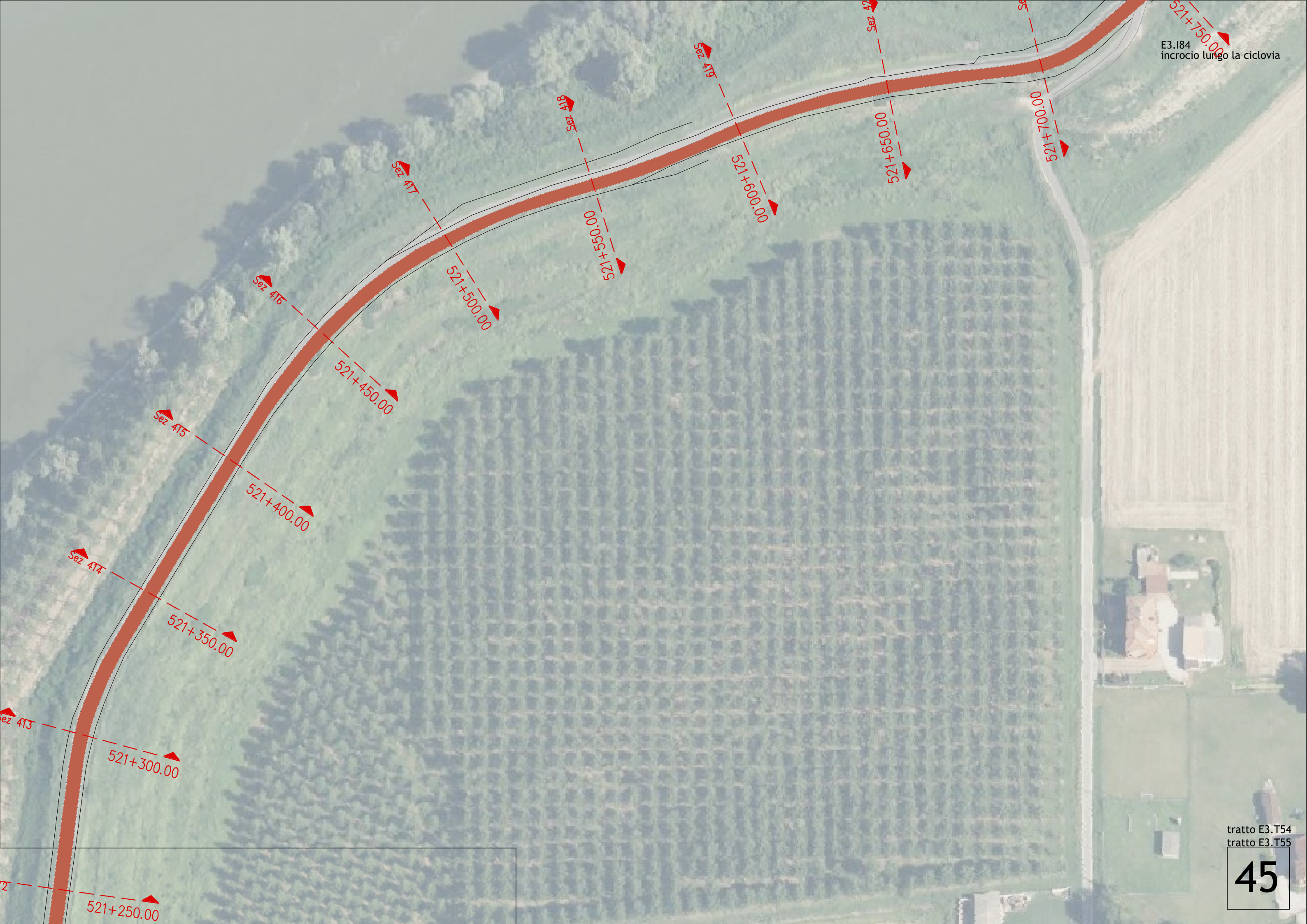
520+800.00

520+850.00









E3.I84  
incrocio lungo la ciclovìa

tratto E3.T54  
tratto E3.T55

45






E3.I84  
incrocio lungo la ciclovia

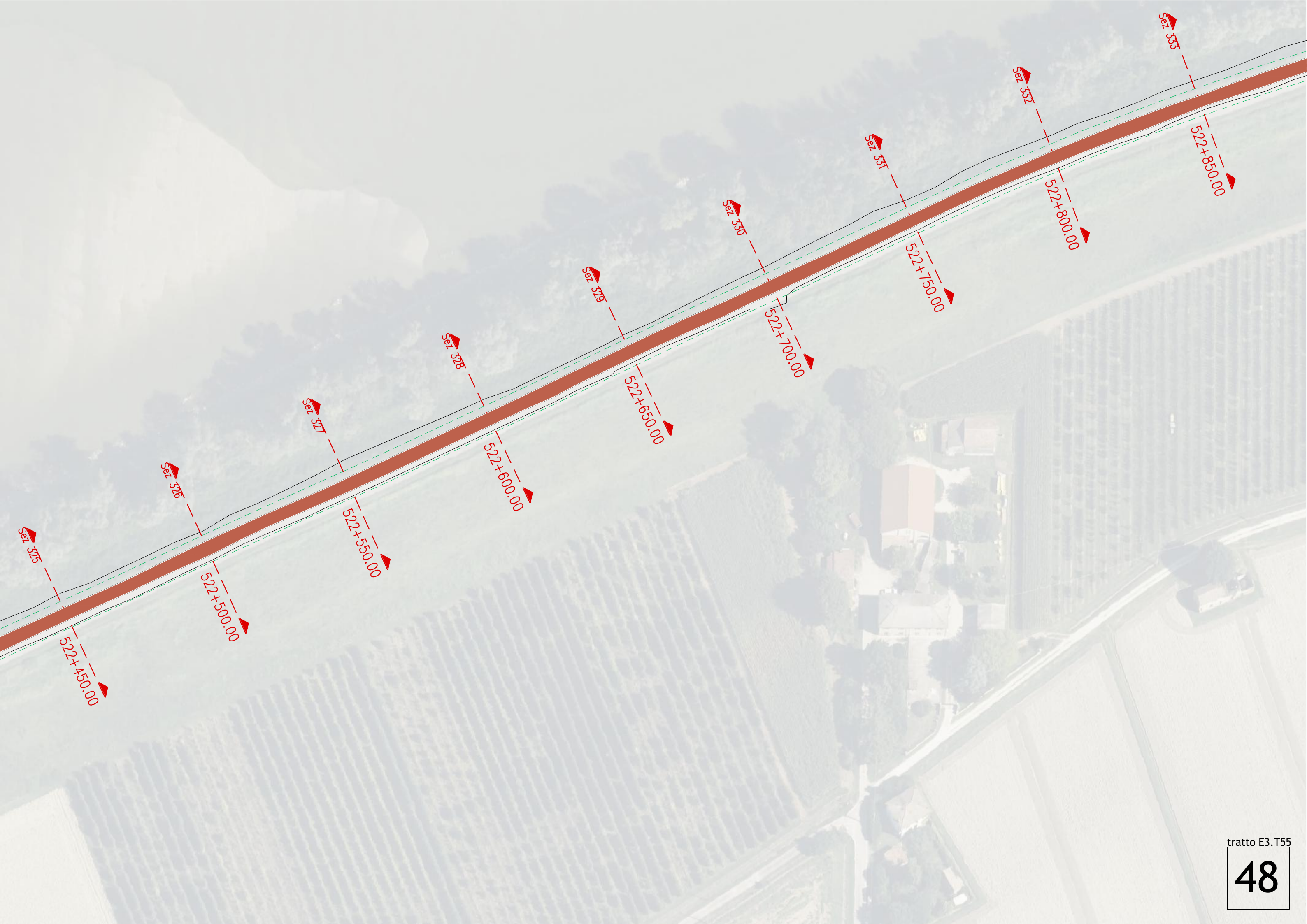
tratto E3.T55

46

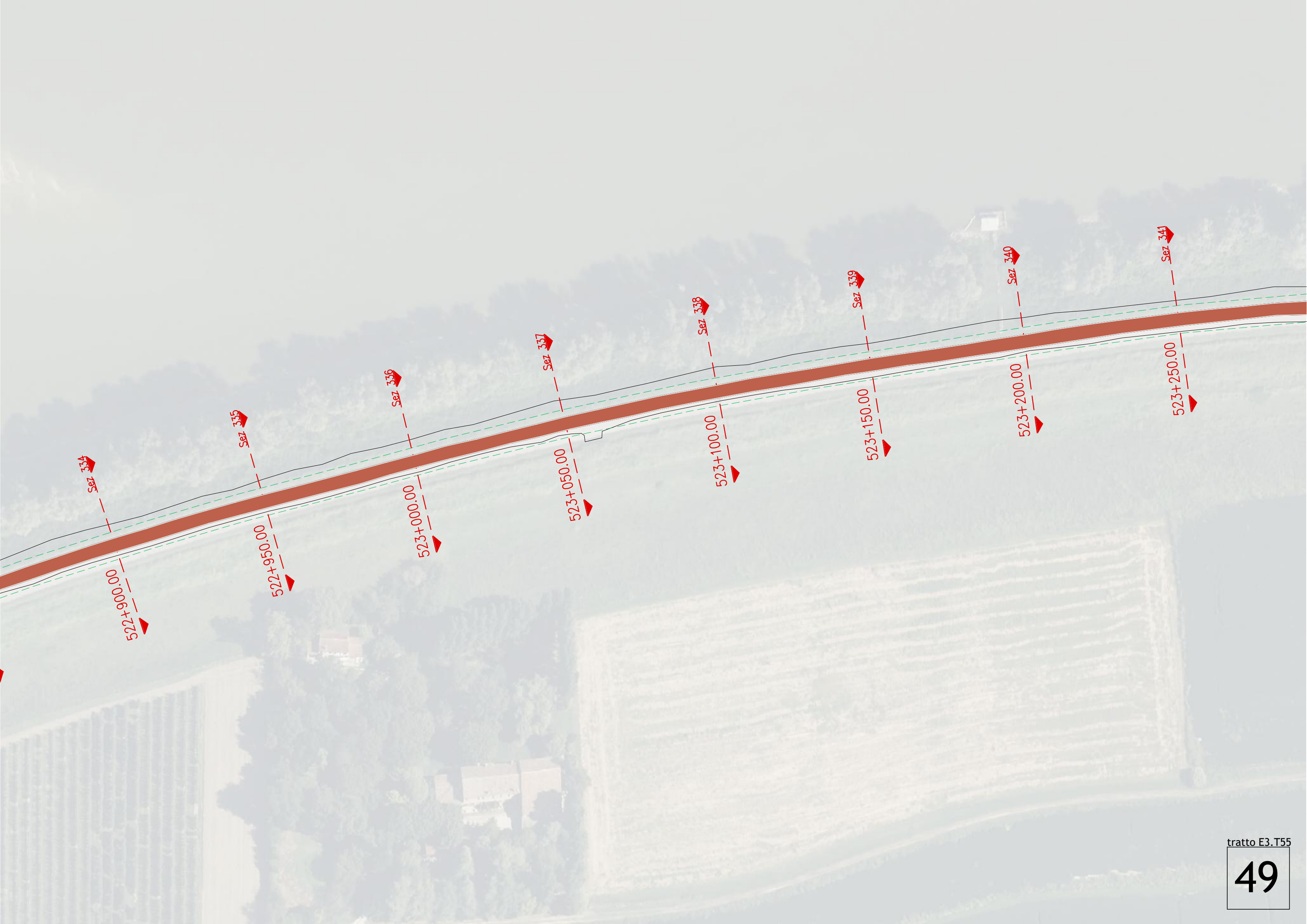























E3.185  
incrocio con via Olmi

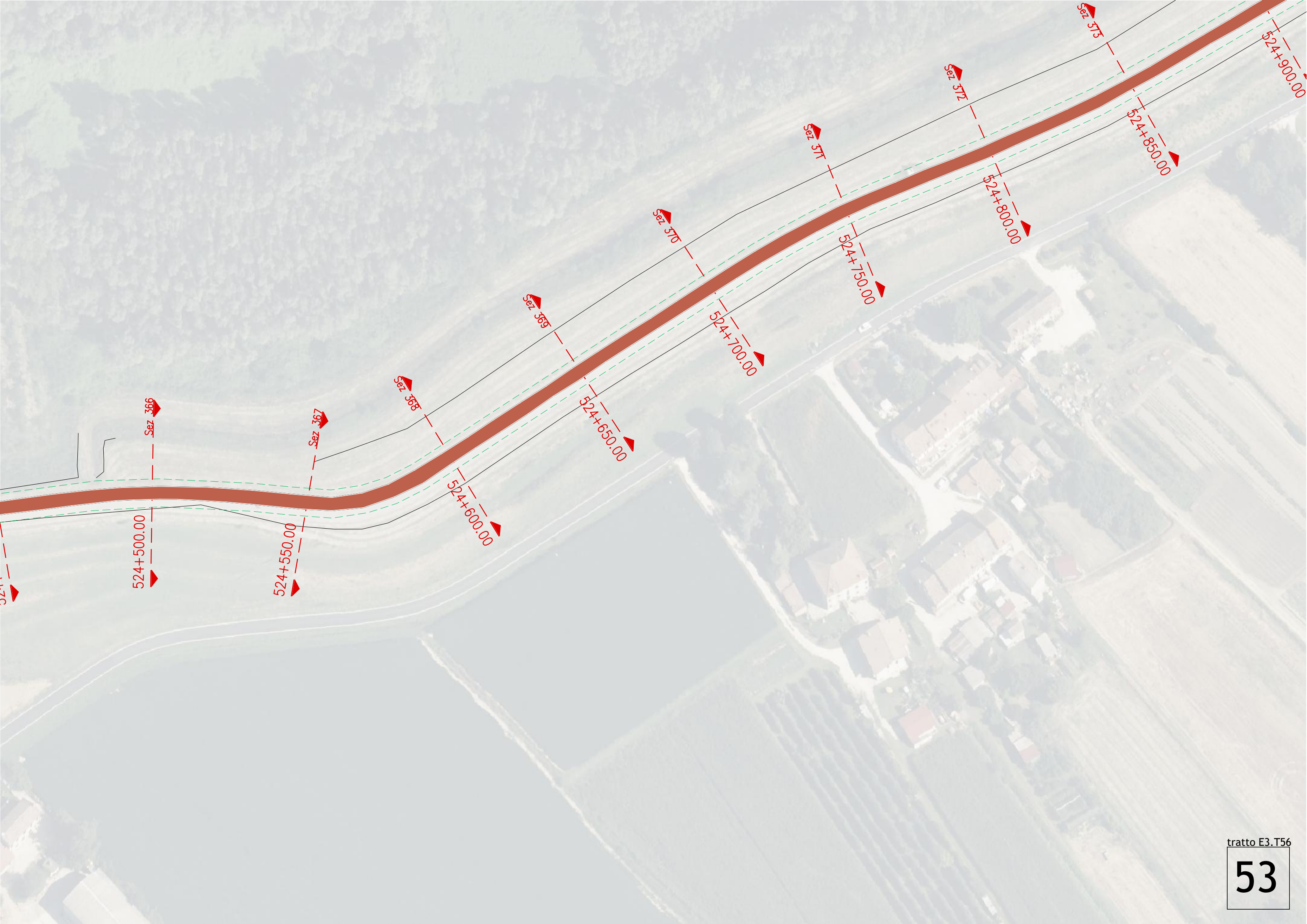




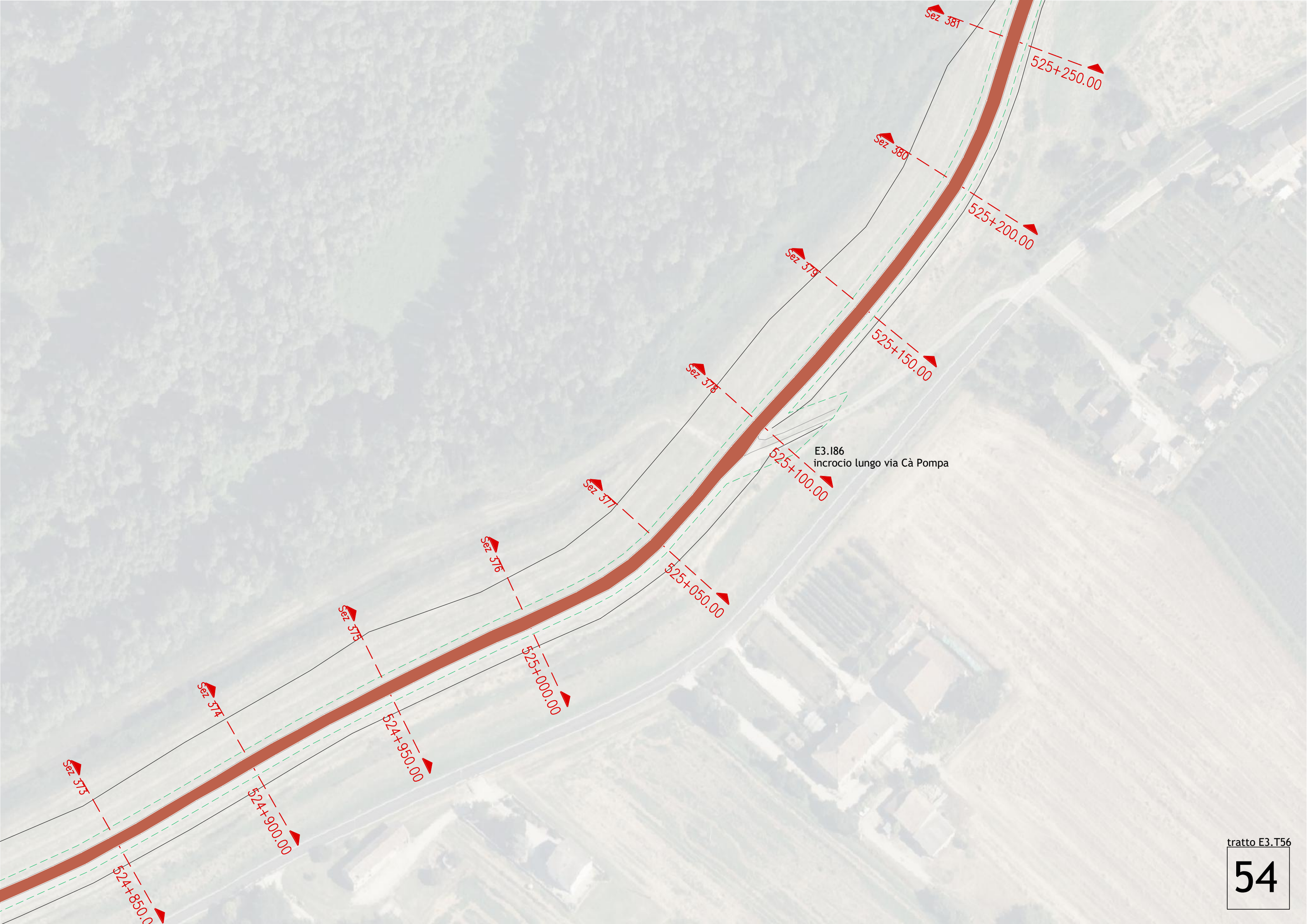
lmi

tratto E3.T56













E3.I87  
incrocio lungo la ciclovia

Sez 386

525+550.00

525+500.00

Sez 385

525+450.00

Sez 384

525+400.00

Km 525+400

Sez 383

525+350.00

Sez 382

525+300.00

Sez 381

525+250.00

tratto E3.T56

55



E3.187  
incrocio lungo la ciclovia

Sez 386

525+500.00

525+550.00

Sez 387

Km 525+600

Sez 388

525+600.00

Sez 389

525+650.00

Sez 390

525+700.00

Sez 391

Sez 392

525+800.00

E3.188  
incrocio con Via Casino Idraulico

525+750.00

tratto E3.T56

56

















tratto E3.T56

60



